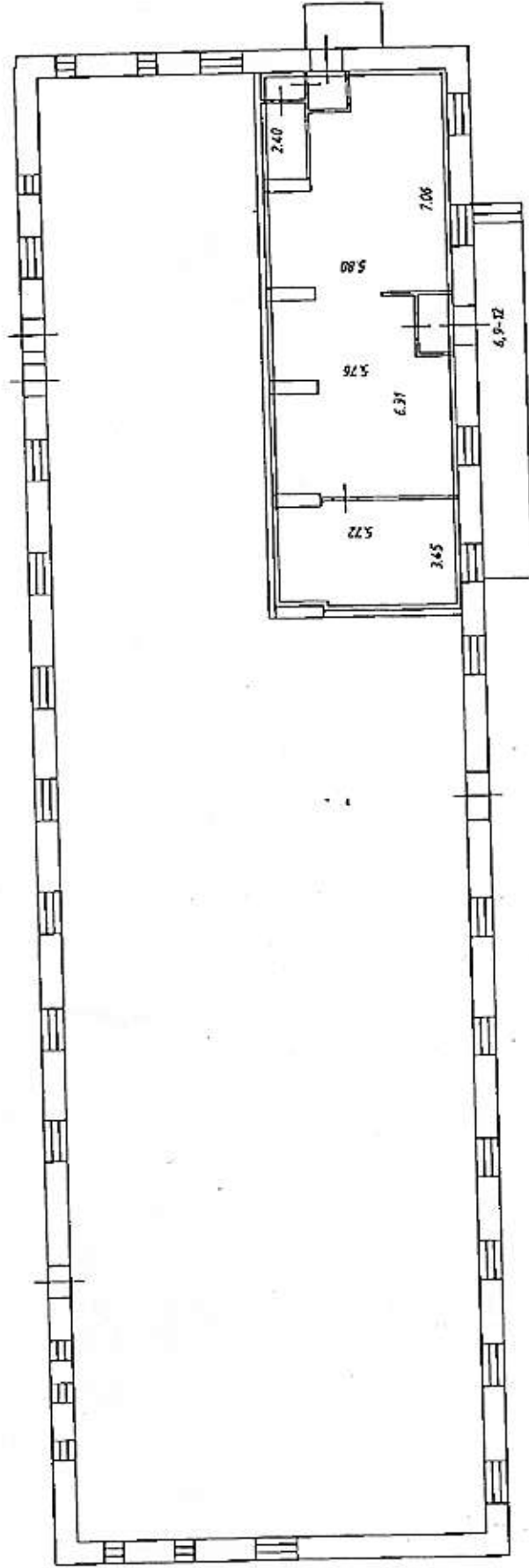


ТЕХНИЧЕСКИЙ ПЛАН ПОМЕЩЕНИЯ

План этажа

1 этаж



Условные обозначения:



Граница помещения



Стена с окном и дверью

Масштаб

1:200

ТЕХНИЧЕСКИЙ ПЛАН ПОМЕЩЕНИЯ

Характеристики помещения

№ п/п	Наименование характеристики	Значение характеристики
1	2	3
1	Кадастровый номер помещения	-
2	Кадастровый номер здания или сооружения, в которых расположено помещение	33:22:024074:15
3	Номер, обозначение этажа, на котором расположено помещение	1
4	Ранее присвоенный государственный учетный номер помещения	-
5	Адрес (описание местоположения) помещения	
	Субъект Российской Федерации	Владимирская область
	Муниципальное образование	г Владимир
	Населенный пункт (город, село и т.д.)	-
	Улица (проспект, пер. и др.)	ул Полины Осипенко
	Номер дома	д 5
	Номер корпуса	-
	Номер строения	-
	Номер помещения(квартиры)	пом 6,9-12
Иное описание местоположения	-	
6	Назначение помещения	Нежилое помещение
7	Вид жилого помещения	-
8	Общая площадь помещения (Р), м ²	92.8



СВИДЕТЕЛЬСТВО

О ГОСУДАРСТВЕННОЙ РЕГИСТРАЦИИ ПРАВА

Управление Федеральной службы государственной регистрации,
кадастра и картографии по Владимирской области

Дата выдачи:

"17" сентября 2013 года

Документы-основания: • Постановление главы администрации Владимирской области от 14.02.1996 №86

Субъект (субъекты) права: Муниципальное образование город Владимир

Вид права: Собственность

Объект права: Помещение, назначение: нежилое, общая площадь 92,8 кв.м, этаж I, адрес (местонахождение) объекта: Владимирская область, МО город Владимир (городской округ), г Владимир, ул Полины Осипенко, д 5, нежилые помещения №6,9-12

Кадастровый (или условный) номер: 33:22:024074:92

Существующие ограничения (обременения) права: аренда

о чем в Едином государственном реестре прав на недвижимое имущество и сделок с ним "17" сентября 2013 года сделана запись регистрации № 33-33-01/074/2013-149

Регистратор

Левадняя С. С.

М.П.



(подпись)

Серия 33 АЛ № 687052



КАДАСТРОВЫЙ ПАСПОРТ
помещения
(выписка из государственного кадастра недвижимости)

Лист №	1	Всего листов:	2
--------	---	---------------	---

"15" июля 2013 г. № 33/202/13-155045	
Кадастровый номер:	33:22:024074:92
Номер кадастрового квартала:	33:22:024074
Характер сведений государственного кадастра недвижимости (статус записи о помещении):	—

Описание объекта недвижимого имущества:

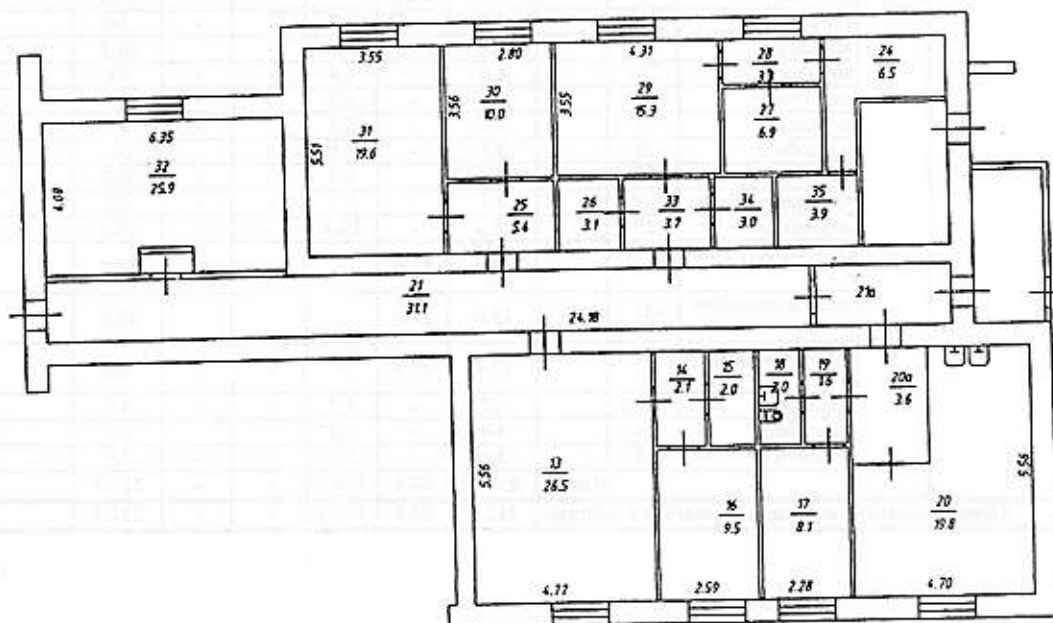
1	Кадастровый номер здания (сооружения), в котором расположено помещение:	
		33:22:024074:15
2	Этаж (этажи), на котором расположено помещение:	
		Этаж № 1
3	Общая площадь помещения:	92.8
4	Местоположение:	Владимирская область, МО город Владимир (городской округ) г Владимир, ул Полины Осипенко, д 5, нежилые помещения №6,9-12
5	Назначение:	Нежилое (жилое, нежилое)
6	Вид жилого помещения в многоквартирном доме:	— (комната, квартира)
7	Кадастровый номер квартиры, в которой расположена комната:	—
8	Кадастровая стоимость (руб.):	173644.58
9	Предыдущие кадастровые (условные) номера объекта недвижимого имущества:	6,9-12
10	Особые отметки:	
11	Наименование органа кадастрового учета:	Филиал федерального государственного бюджетного учреждения «Федеральная кадастровая палата Федеральной службы государственной регистрации, кадастра и картографии» по Владимирской области

Заместитель начальника отдела		О. М. Третиных
(полное наименование должности)	(подпись)	(инициалы, фамилия)

М.П.

4. поэтажный план

Литера	А
Этаж	
подвал	



ФГУП "Ростехинвентаризация - Федеральное БТИ" Владимирский филиал

Поэтажный план

Должность	Фамилия И.О.	Подпись	Дата	Адрес: г. Владимир, ул. Белокопской, д. 8а	Лист	1
и.о. начальника ОТИОН	Сазанова Ю.В.	<i>[Signature]</i>	22.11.2012		Листов	1
Руководитель группы	Заворотная Н. В.	<i>[Signature]</i>			Масштаб	1:100(1:200)
Техник-инвентаризатор	Ларина А. Н.	<i>[Signature]</i>				

5. Экспликация

Литера, Этаж	Номер и наименование помещения				Высота помещений, м	Площадь, кв.м						Примечание
	нежилого помещения, помещений общего пользования		части нежилого помещения (помещения)			Нежилых помещений			Открытые неотапливаемые планировочные элементы	Помещений общего пользования	Всех помещений здания	
	наименование/ назначение	№	наименование/ назначение	№		Общая	Основная	Вспомогательная				
1	2	3	4	5	6	7	8	9	10	11	12	13
А подвал	нежилое помещение	1	подсобное	13	2.30	26.5	-	26.5	-	-	26.5	
			коридор	14		2.1	-	2.1	-	-	2.1	
			туалет	15		2.0	-	2.0	-	-	2.0	
			подсобное	16		9.5	-	9.5	-	-	9.5	
			подсобное	17		8.1	8.1	-	-	-	8.1	
			туалет	18		2.0	-	2.0	-	-	2.0	
			коридор	19		1.6	-	1.6	-	-	1.6	
			кабинет	20		19.8	19.8	-	-	-	19.8	
			тамбур	20а		3.6	-	3.6	-	-	3.6	
			коридор	21		31.1	-	31.1	-	-	31.1	
			коридор	21а		4.6	-	4.6	-	-	4.6	
			подсобное	24		6.5	-	6.5	-	-	6.5	
			коридор	25		5.4	-	5.4	-	-	5.4	
			подсобное	26		3.1	-	3.1	-	-	3.1	
			подсобное	27		6.9	-	6.9	-	-	6.9	
			коридор	28		3.3	-	3.3	-	-	3.3	
			подсобное	29		15.3	-	15.3	-	-	15.3	
			производственно е	30		10.0	10.0	-	-	-	10.0	
			производственно е	31		19.6	19.6	-	-	-	19.6	
			производственно е	32		25.9	25.9	-	-	-	25.9	
коридор	33		3.7	-	3.7	-	-	3.7				
подсобное	34		3.0	-	3.0	-	-	3.0				
подсобное	35		3.9	-	3.9	-	-	3.9				
Итого:						217.5	83.4	134.1	-	-	217.5	
Общая площадь помещений всего, по заданию:						217.5	83.4	134.1	-	-	217.5	



СВИДЕТЕЛЬСТВО

О ГОСУДАРСТВЕННОЙ РЕГИСТРАЦИИ ПРАВА

Управление Федеральной службы государственной регистрации,
кадастра и картографии по Владимирской области

повторное, взамен свидетельства: серия 33 аа № 214013, дата выдачи 06.06.2002;
серия 33 АК № 309310, дата выдачи 04.07.2007;
серия 33-АК № 792933, дата выдачи 07.10.2009

Дата выдачи: "22" ноября 2013 года

Документы-основания: • Выписка из реестра муниципальных объектов недвижимости
г.Владимира № 596 от 15.05.2002г., р.№2698

- Договор купли-продажи от 12.03.2002г., заключенный в простой письменной форме между УМИ г.Владимира и ИП Давыдовой О.М
- Договор купли-продажи от 13.06.2007г., заключенный в простой письменной форме между Управлением муниципальным имуществом г. Владимира и Лобановой С.Б
- Договор купли-продажи от 31.08.2010

Субъект (субъекты) права: Муниципальное образование город Владимир

Вид права: Собственность , общая долевая собственность на общее имущество в многоквартирном доме

Объект права: Нежилые помещения, назначение: нежилое, общая площадь 276,2 кв.м, этаж подвал, 1, номера на поэтажном плане №№ 13-21, 24-35 - подвал, №№48,48а - 1 этаж, адрес (местонахождение) объекта: Владимирская область, г. Владимир, ул. Белокопской, д. 8-а
Общее имущество в многоквартирном доме:

•адрес : установлено относительно ориентира здание общежития, расположенного в границах участка, адрес ориентира: Владимирская область, г. Владимир, ул. Белокопской, д. 8-а
Земельный участок, категория земель: земли населенных пунктов, разрешенное использование: Содержание девятиэтажного здания общежития со встроенными нежилыми помещениями, общая площадь 5187 кв. м

Кадастровый (или условный) номер: 33:22:00000:000:10947/1:0008а/А/1


Существующие ограничения (обременения) права: не зарегистрировано

о чем в Едином государственном реестре прав на недвижимое имущество и сделок с ним "06" июня 2002 года сделана запись регистрации № 33-01/22-31/2002-477

Регистратор

Кутьменова С.Г.

МП.



(подпись)

